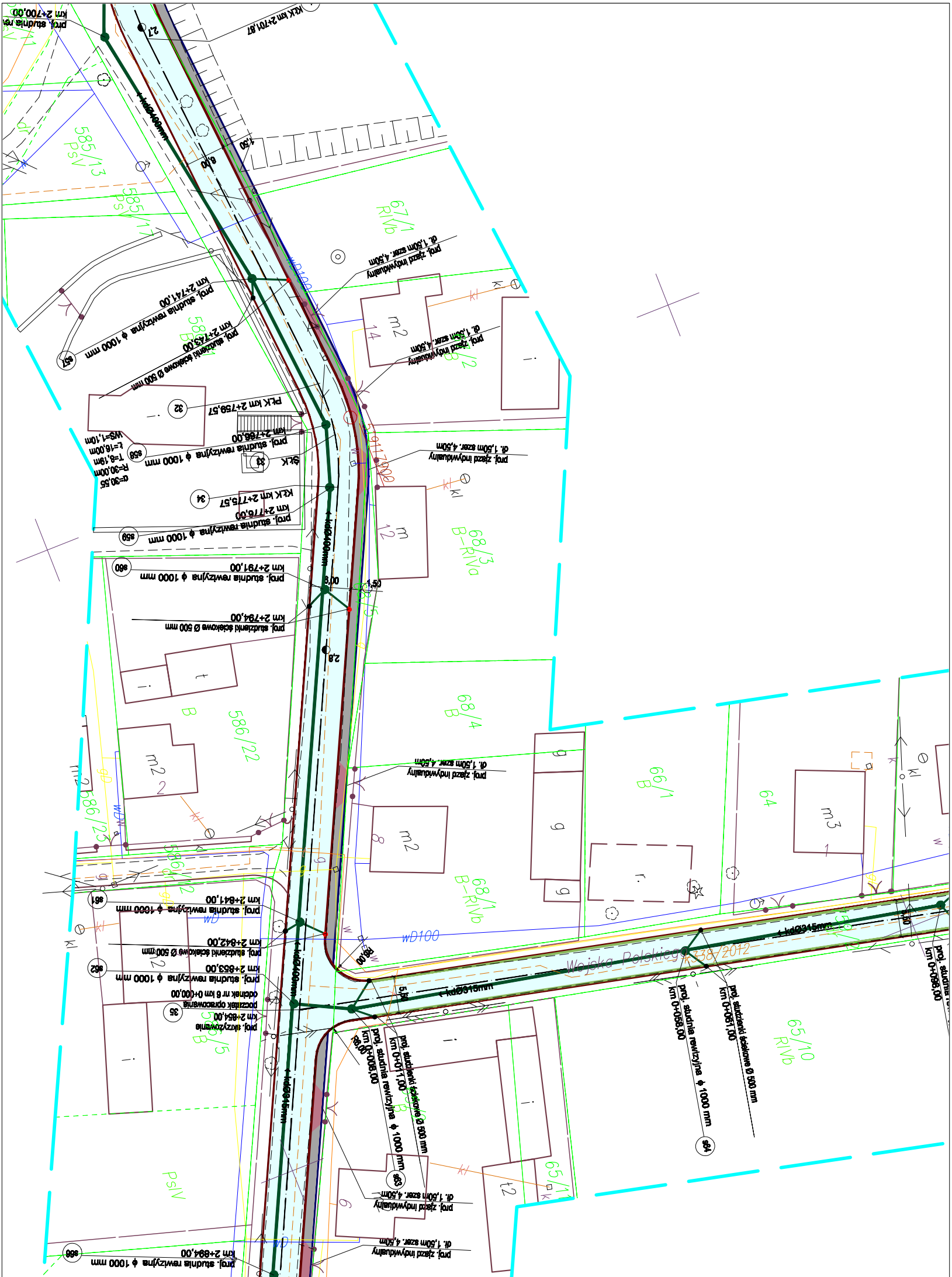
proj. studnia rew... km 2+700,00
KłK km 2+701,87
2,7
kdØ400mm
585/13 PsV
585/11 PsV
1,50
6,00
67/1 RIVb
proj. zjazd indywidualny dł. 1,50m szer. 4,50m
wD100
proj. studnia rewizyjna ϕ 1000 mm km 2+741,00
s57
proj. studzienki ściekowe Ø 500 mm km 2+743,00
m2
14
proj. zjazd indywidualny dł. 1,50m szer. 4,50m
PłK km 2+759,57
32
proj. studnia rewizyjna ϕ 1000 mm km 2+766,00
s58
SłK
33
WS=1,10m
t=16,00m
T=8,19m
R=30,00m
α=30,55
proj. zjazd indywidualny dł. 1,50m szer. 4,50m
KłK km 2+775,57
34
proj. studnia rewizyjna ϕ 1000 mm km 2+776,00
s59
m
12
68/3 B-RIVa
proj. studnia rewizyjna ϕ 1000 mm km 2+791,00
s60
6,00
1,50
proj. studzienki ściekowe Ø 500 mm km 2+794,00
2,8
68/4 B
586/22 B
m2
2
proj. zjazd indywidualny dł. 1,50m szer. 4,50m
66/1 B
64
m3
1
m2
8
68/1 B-RIVb
586/25
proj. studnia rewizyjna ϕ 1000 mm km 2+841,00
s61
proj. studzienki ściekowe Ø 500 mm km 2+842,00
proj. studnia rewizyjna ϕ 1000 mm km 2+853,00
s62
początek opracowania odcinek nr 6 km 0+000,00
proj. skrzyżowanie km 2+854,00
35
wD100
R8,00
kdØ315mm
5,50
Wojska Polskiego 338/2012
proj. studnia rewizyjna ϕ 1000 mm km 0+058,00
s64
proj. studzienki ściekowe Ø 500 mm km 0+061,00
proj. studnia rew... km 0+098,00
R6,00
proj. studnia rewizyjna ϕ 1000 mm km 0+008,00
s63
proj. studzienki ściekowe Ø 500 mm km 0+011,00
kdØ315mm
65/10 RIVb
65/11
t2
6
proj. zjazd indywidualny dł. 1,50m szer. 4,50m
PsIV
proj. studnia rewizyjna ϕ 1000 mm km 2+894,00
s66

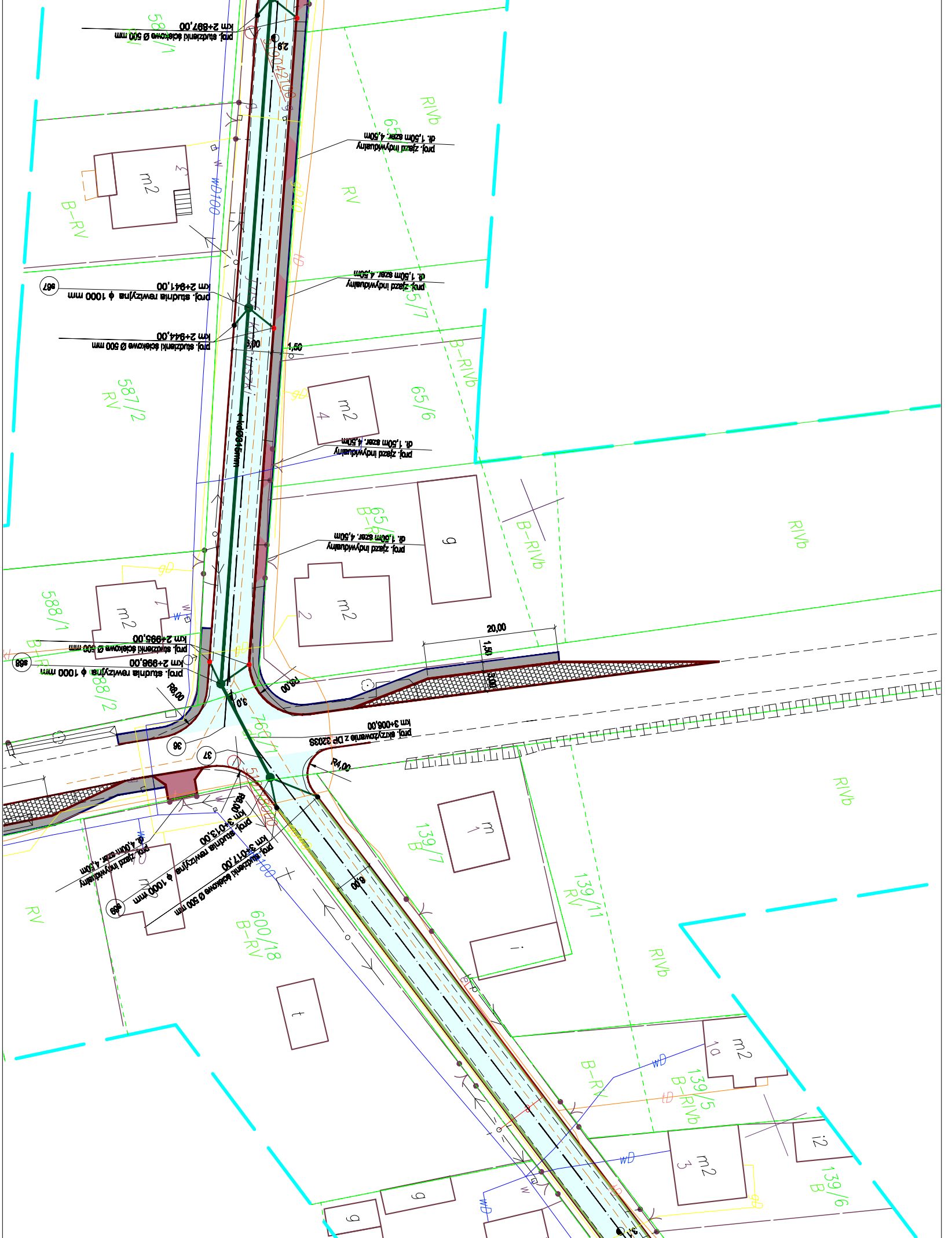
km 2+897,00
proj. studzienki ściekowe Ø 500 mm
proj. zjazd indywidualny
dł. 1,50m szer. 4,50m
proj. zjazd indywidualny
dł. 1,50m szer. 4,50m
s67
km 2+941,00
proj. studnia rewizyjna ϕ 1000 mm
km 2+944,00
proj. studzienki ściekowe Ø 500 mm
3,00
1,50
proj. zjazd indywidualny
dł. 1,50m szer. 4,50m
proj. zjazd indywidualny
dł. 1,50m szer. 4,50m
km 2+995,00
proj. studzienki ściekowe Ø 500 mm
s68
km 2+996,00
proj. studnia rewizyjna ϕ 1000 mm
R8,00
R8,00
3,0
20,00
1,50
3,00
36
37
km 3+006,00
proj. skrzyżowanie z DP 3203S
R4,00
R8,00
km 3+013,00
proj. studnia rewizyjna ϕ 1000 mm
s69
km 3+017,00
proj. studzienki ściekowe Ø 500 mm
proj. zjazd indywidualny
dł. 4,00m szer. 4,50m
6,00
2,9
m2
m2
m2
m2
m2
m2
m2
m
g
g
g
t
i
i2
1
2
3
4
1a
587/1
587/2
588/1
588/2
65/5
65/6
65/7
760/1
600/18
139/7
139/11
139/5
139/6
RIVb
RV
B-RV
B-RIVb
B-R
B
WD100
WD
W
gD

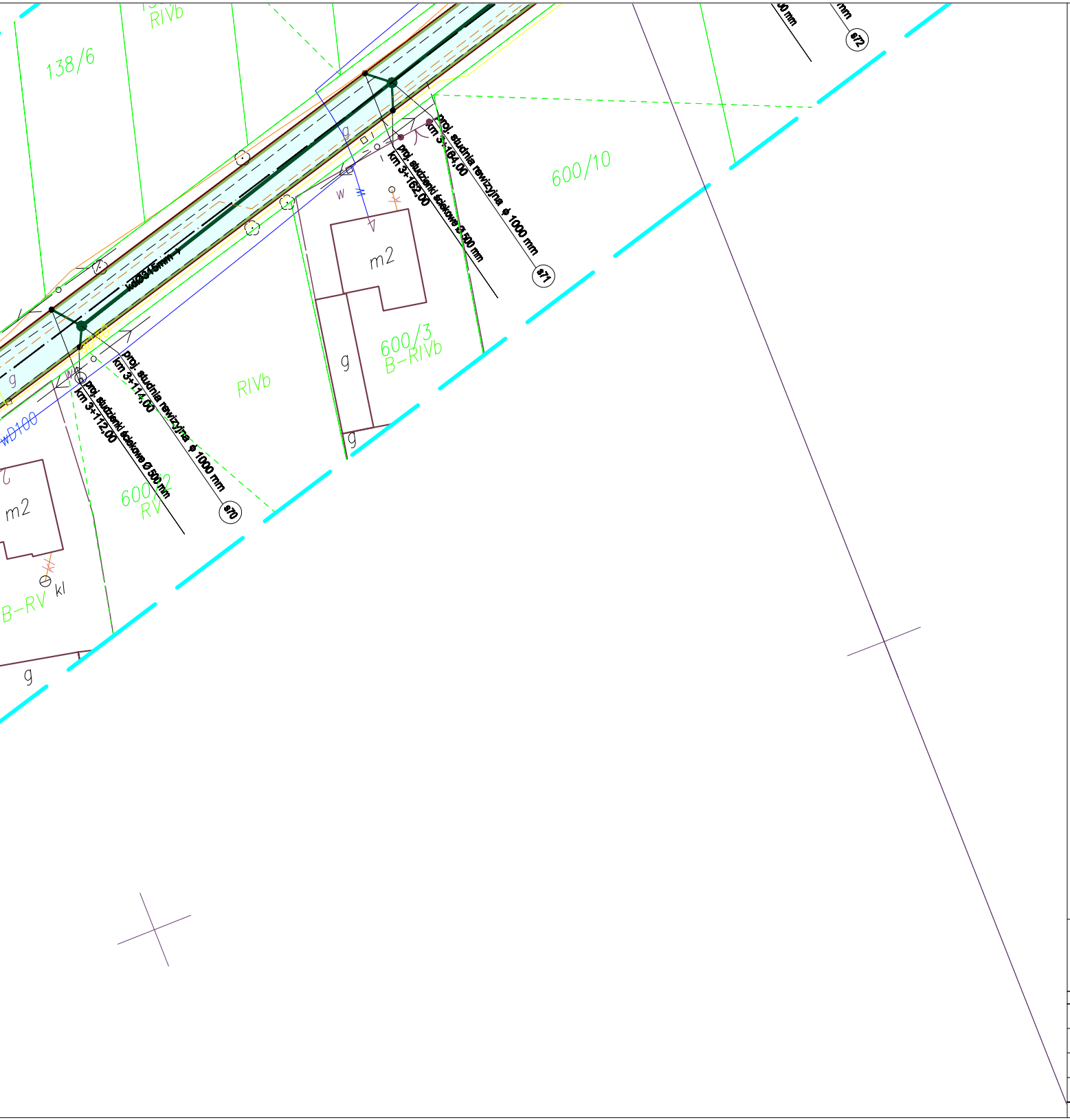
138/6
RIVb
600/10
600/3
B-RIVb
RIVb
600/2
RV
B-RV
kl
m2
m2
g
g
g
g
w
w
wD100
kdØ315mm
proj. studzienki ściekowe Ø 500 mm km 3+112,00
proj. studnia rewizyjna ϕ 1000 mm km 3+114,00
s70
proj. studzienki ściekowe Ø 500 mm km 3+162,00
proj. studnia rewizyjna ϕ 1000 mm km 3+164,00
s71
s72
mm
00 mm

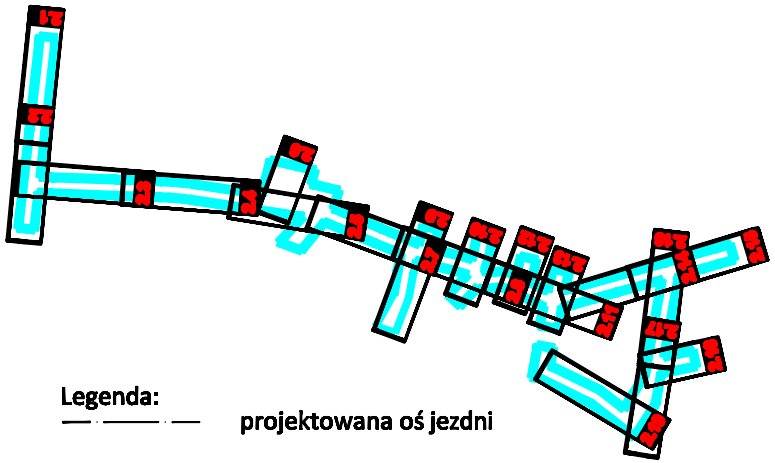
2.1
2.2
2.3
2.4
2.5
2.6
2.7
2.8
2.9
2.10
2.11
2.12
2.13
2.14
2.15
2.16
2.17
2.18
2.19

Legenda:

—·—	projektowana oś jezdni
⬜	projektowana nawierzchnia jezdni z betonu asfaltowego
⬛	projektowana nawierzchnia jezdni z betonowej kostki brukowej
🟫	projektowana nawierzchnia pobocza z destruktu asfaltowgo
🟪	projektowana nawierzchnia zjazdu z betonowej kostki brukowej
🟧	projektowana nawierzchnia zjazdu z kruszywa łamanego
▩	projektowana nawierzchnia chodnika z betonowej kostki brukowej
▦	projektowana nawierzchnia zatoki autobusowej z kostki granitowej
—	projektowane obrzeże betonowe
—	projektowany krawężnik betonowy
- - -	projektowany drenaż
—	projektowany przykanalik Ø 200mm
—	projektowana kanalizacja deszczowa
●	projektowana studnia rewizyjna
•	projektowana studzienka ściekowa nr1
▨	projektowane umocnienie skarp i dna rowu ażura
•	projektowana studzienka ściekowa nr2
—	projektowany ciek przykrawężnikowy

CADAM
NIP 575-171-92-95
ul. Opiełki 3a
42-286 Koszęcin

Zamawiający: Gmina Ożarowice ul. Dworcowa 15
42-625 Ożarowice

Nazwa opracowania: Przebudowa alternatywnego ciągu drog
w Ożarowicach wraz z sięgaczami

Opracował:	Nazwiska	Podpis
Projektant Branża drogowa	Wisław Tyliński	
Współpraca Branża drogowa	Adam Pokrzywiec	
Projektant Branża kanalizacyjna	inż. Jacek Biela Upr. Nr.: 715/01	
Sprawdzający Branża kanalizacyjna	mgr inż. E. Fokczyńska Upr. Nr.: 299/02	

Tytuł rysunku:

SYTUACJA

Data:	Skala	Nr rys
IX.2014r.	1:500	

mi

owego

2.11